



- | | |
|--|---|
| | KN - hranice katastrálního území |
| | KN - hranice parcel |
| | KN - vnitřní kresba parcel |
| | Zaměření polohopisu a výškopisu |
| | Parcelní číslo |
| | Obvod stavby (dočasný zábor) |
| | Osa komunikace |
| | Navržené hrany (krajnice, příkopy, hrany) |
| | Silniční svodidlo |
| | Vytyčovací bod
xv |

Poznámka:
Seznam hlavních bodů je uveden v příloze H.4

SOUŘADNICOVÝ SYSTÉM S-JTSK
VÝŠKOVÝ SYSTÉM Bpv

INVESTOR

STATUTÁRNÍ MĚSTO DĚČÍN

Magistrát města Děčín
Mírové náměstí 1175/5
405 38 Děčín IV



STAVBA

REKONSTRUKCE MK NA P.P.Č. 497
K.Ú. DOLNÍ ŽLEB






S.A.W. CONSULTING s.r.l.

Božtěšická 216/34, 400 01 Ústí nad Labem

středisko UL: Božtěšická 216/34, 400 01 Ústí n. L.

web: www.sawconsulting.cz	e-mail: info@sawconsulting.cz
---	--

VYPRACOVAL	ZODPOVĚDNÝ PROJEKTANT	TECHNICKÁ KONTROLA	INVESTOR	STAT. MĚSTO DĚČ
ING. JIŘÍ HENYCH	ING. JIŘÍ HENYCH	ING. HELENA HLUBUČKOVÁ	ZAKÁZKOVÉ ČÍSLO	2020-031
			DATUM	07/2022
			STUPĚŇ	DUSP/PDPS
			MĚŘÍTKO	1:500
PŘÍLOHA			ČÁST DOKUM.	Č. PŘÍLOHY
VYTYČOVACÍ VÝKRES STAVBY			H.3	